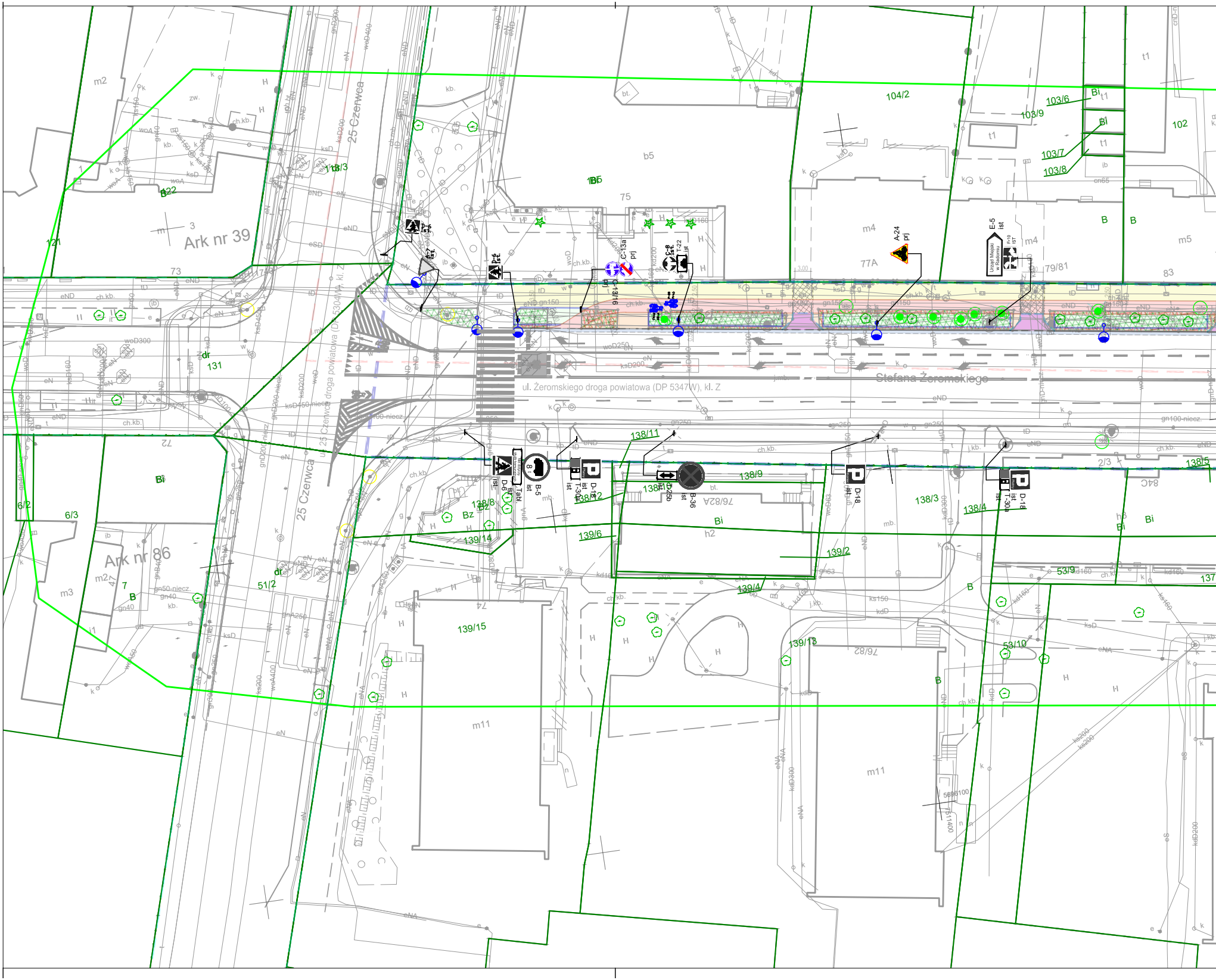
Ark nr 39
Ark nr 86
25 Czerwca
25 Czerwca
ul. 25 Czerwca droga powiatowa (DP 5304W), kl. Z
ul. Żeromskiego droga powiatowa (DP 5347W), kl. Z
Stefana Żeromskiego
D-6 ist.
A-7 ist.
D-6 ist.
C-13a prj
C-13/16 prj
C-9 ist.
T-22 ist
A-24 prj
E-5 ist
Urząd Miejski w Radomiu
F-10 IST
D-6 ist
Tabl. ist
B-5 ist
D-18 ist
T-30a ist
D-25b ist
B-36 ist
D-18 ist
D-18 ist
T-30a ist
104/2
103/6
103/9
103/7
103/8
102
121
122
131
1/3
73
72
75
77A
79/81
83
6/2
6/3
51/2
138/11
138/9
138/8
138/12
138/10
138/3
138/4
138/5
139/14
139/6
139/2
139/4
139/15
139/13
53/9
53/10
137
76/82A
76/82
74
2/3
84C
m2
m3
m4
m5
m11
b5
t1
h2
Bi
Bz
B
dr
ksD200
woD250
ksD450 niecz.
gn250
gn150
eND
eN
tD
ch.kb.

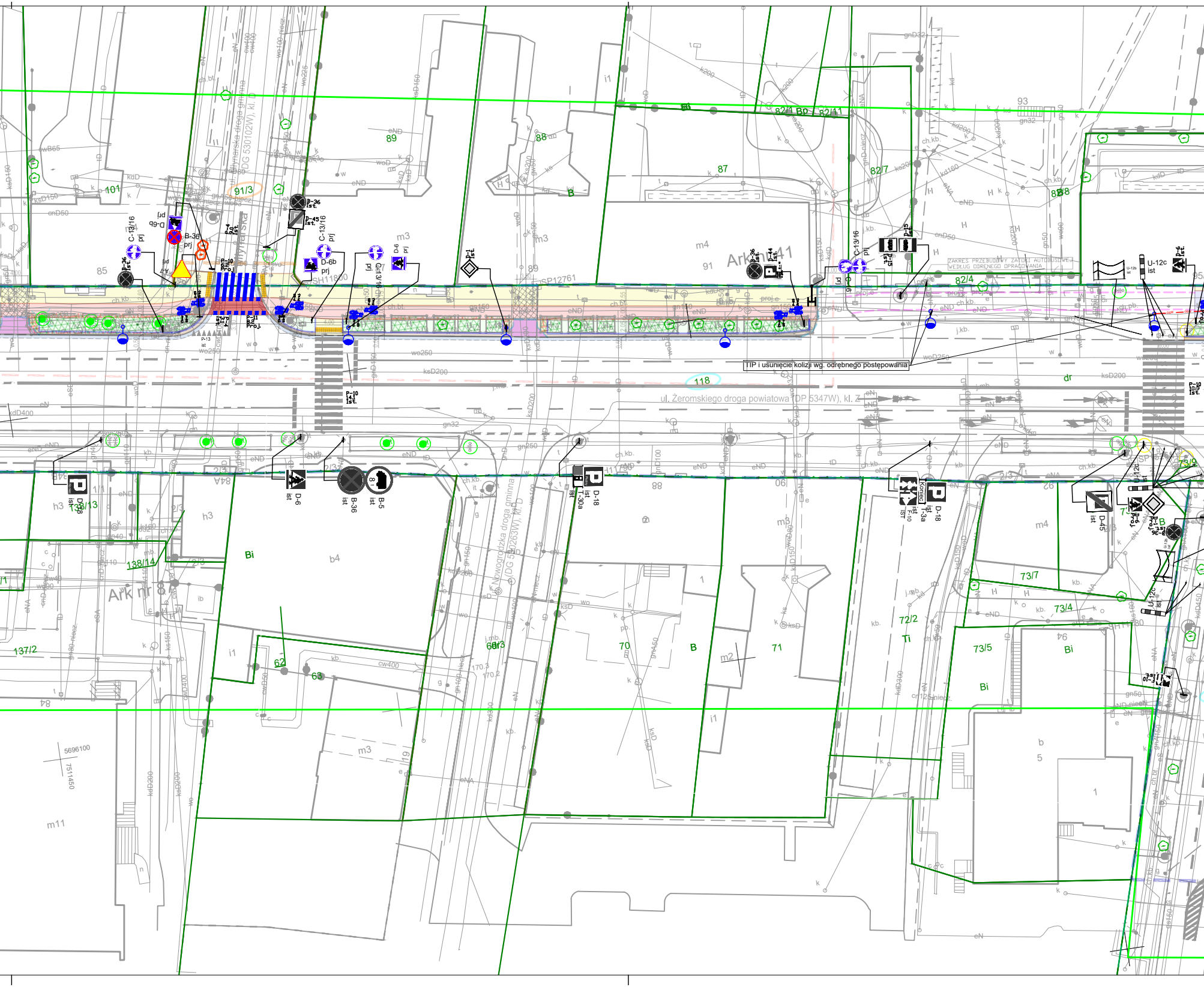
ul. Młynarska droga gminna (DG 530102W), kl. D
ul. Żeromskiego droga powiatowa (DP 5347W), kl. Z
ul. Nowogrodzka droga gminna (DG 530263W), kl. D
Ark nr 41
Ark nr 8
ZAKRES PRZEBUDOWY ZATOKI AUTOBUSOWEJ WEDŁUG ODRĘBNEGO OPRACOWANIA
TIP i usunięcie kolizji wg. odrębnego postępowania
B-36 ist.
D-45 ist.
C-13/16 prj
D-6b prj
D-6 prj
B-36 prj
A-7 prj
P-10 ist.
P-13 ist
D-1 ist.
D-44 ist.
D-15 ist.
U-12c ist
D-6 ist
B-36 ist
B-5 ist
D-18 ist
T-30a ist
T-3a ist
F-10 ist
Koniec
P-10 ist.
SH11800
SP12761
91/3
89
88
87
82/7
82/4
82/11
93
85
101
91
118
137/2
138/14
138/13
62
63
68/3
70
71
72/2
73/5
73/7
73/4
76
5696100
7511450

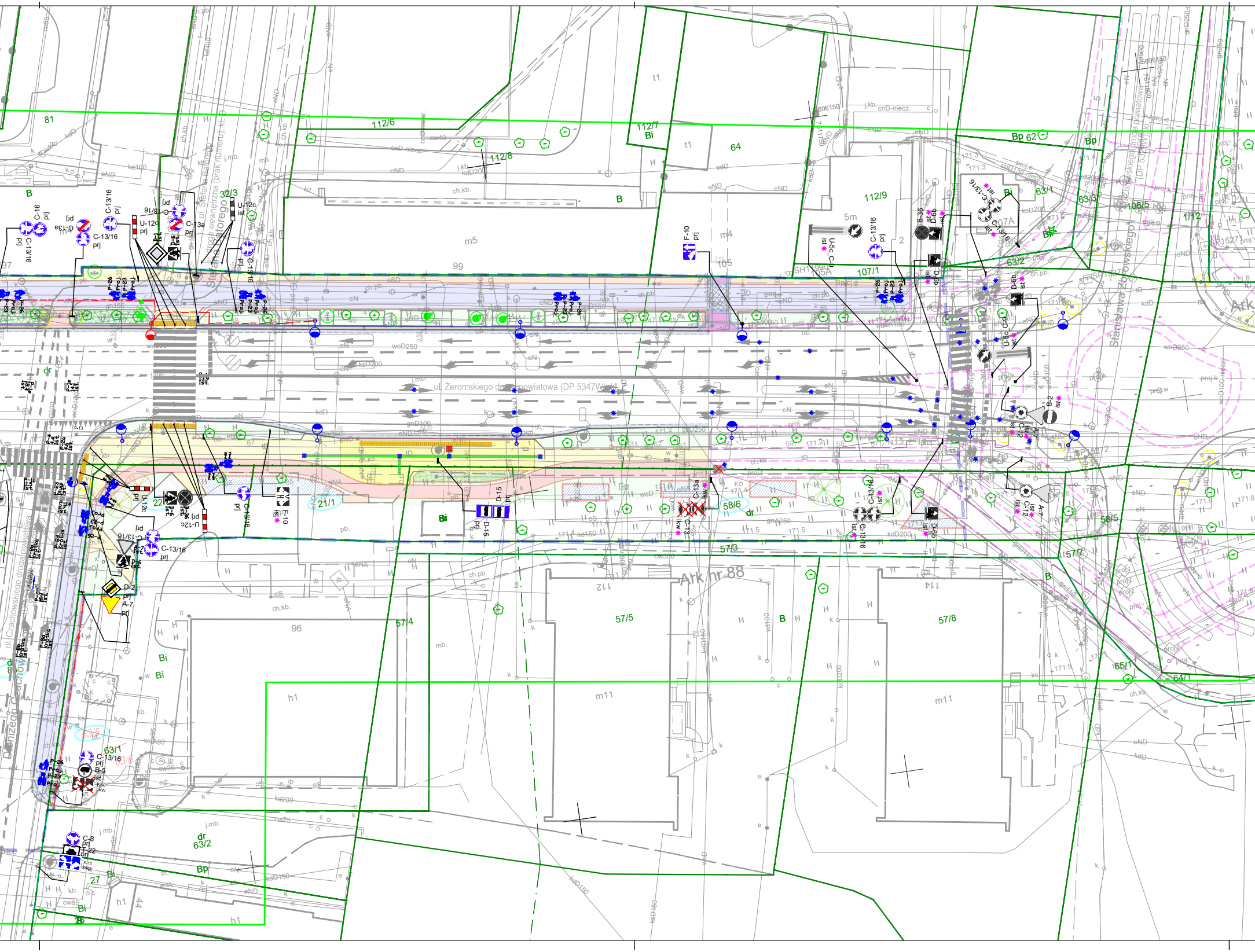

ul. Żeromskiego droga powiatowa (DP 5347W) kl. Z
Stanisława Żeromskiego
ul. Czachowskiego droga powiatowa
Ark nr 88
81
112/6
112/7
112/8
64
112/9
107/1
107A
63/1
63/3
106/5
1/12
63/2
62
99
105
97
96
32/3
21/1
22
58/6
58/5
57/3
57/4
57/5
57/7
57/8
65/1
64/1
63/1
63/2
27
44
112
114
B
Bi
Bp
dr
t1
m4
m5
m11
h1
5m
C-13/16
C-16
C-13a
C-12
C-8
U-12c
D-6
D-6b
D-15
D-2
A-7
A-17
B-2
B-5
B-36
F-10
U-5c
P-26
P-23
T-22
prj
ist
kw
woD250
gnD100
kdD200
eND
eN
ch.kb.
j.mb.

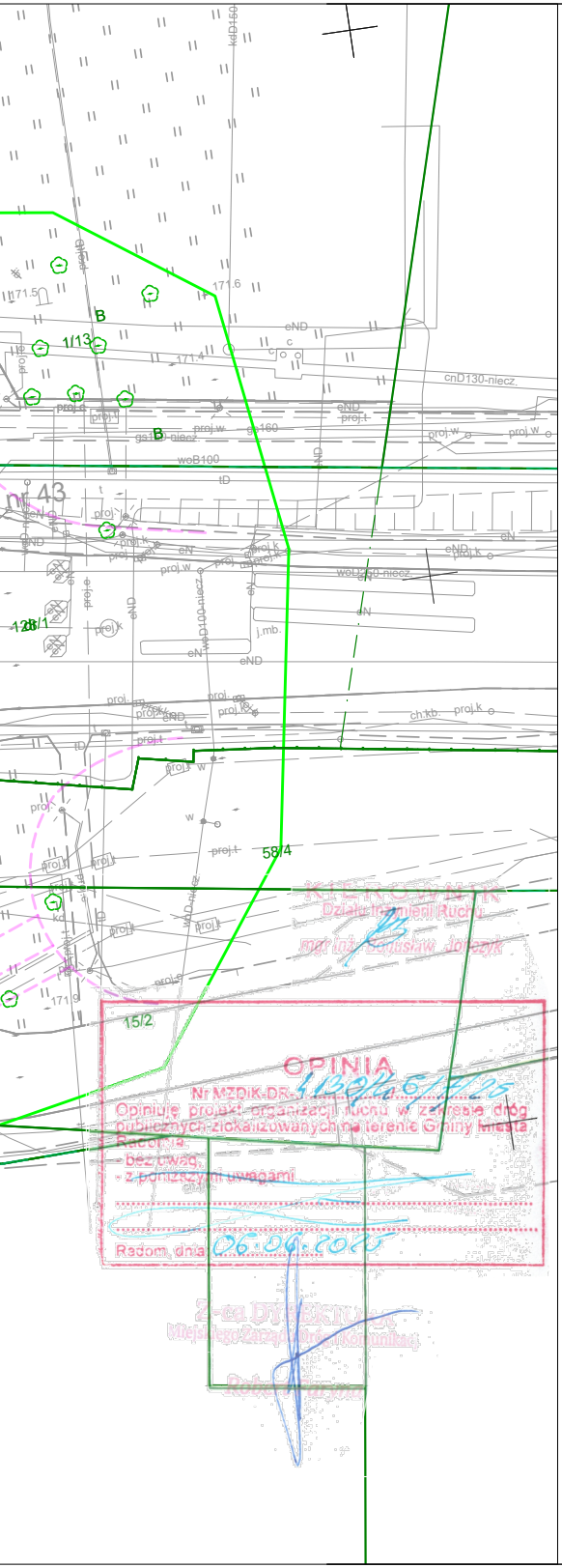
nr 43
1/13
B
B
171.5
171.6
171.4
171.9
58/4
15/2
128/1
cnD130-niecz.
woD250-niecz.
woB100
WD100-niecz.
WOD-niecz.
kdD150
ch.kb.
j.mb.
eND
eN
tD
proj.w
proj.k
proj.t
proj.e
gsB160

KIEROWNIK
Działu Inżynierii Ruchu
mgr inż. Bogusław [illegible]

OPINIA
Nr MZDiK-DR-4130/46/7/25
Opiniuję projekt organizacji ruchu w zakresie dróg publicznych zlokalizowanych na terenie Gminy Miasta Radomia
- bez uwag,
- z poniższymi uwagami
Radom, dnia 06.06.2025

Z-ca DYREKTORA
Miejskiego Zarządu Dróg i Komunikacji
Robert [illegible]

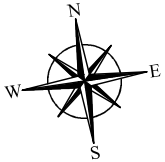

LEGENDA – STAŁA ORGANIZACJA RUCHU

▽ A-7 prj	– ZNAKI PIONOWE PROJEKTOWANE
▽ A-7 ist	– ZNAKI PIONOWE ISTNIEJĄCE
▽ A-7 Usuw.	– ZNAKI PIONOWE ISTNIEJĄCE
▽ A-7 ist *	– ZNAKI PIONOWE REALIZOWANE WEDŁUG ODRĘBNEGO OPRACOWANIA PRZEBUDOWY RONDA
🟦	– PROJ. ZNAKI POZIOME DLA SOR
▬	– ZNAKI POZIOME ISTNIEJĄCE
✕	– ZNAKI POZIOME USUWANE
*	– ZNAKI POZIOME REALIZOWANE WEDŁUG ODRĘBNEGO OPRACOWANIA PRZEBUDOWY RONDA

LEGENDA – BRANŻA DROGOWA

━	GRANICE DZIAŁEK
━	LINIA ROZGRANICZAJĄCA TEREN INWESTYCJI
╌	ISTNIEJĄCA GRANICA PASA DROGOWEGO DROGI POWIATOWEJ
╌	ISTNIEJĄCA GRANICA PASA DROGOWEGO DROGI GMINNEJ
╌	ISTNIEJĄCA GRANICA PASA DROGOWEGO DROGI WEWNĘTRZNEJ
━	LINIA PODZIAŁU NIERUCHOMOŚCI
╌	CZASOWE ZAJĘCIE DZIAŁKI
╌	ZAKRES WG. ODRĘBNEGO OPRACOWANIA
━	PROJEKTOWANY KRAWĘŻNIK BETONOWY 20/30 CM WYNIESIENIE 12 CM
╌	PROJEKTOWANY KRAWĘŻNIK BETONOWY 20/30 CM WYNIESIENIE 0–2 CM
━	PROJEKTOWANY KRAWĘŻNIK PERONOWY 43,5/33 CM WYNIESIENIE 16 CM
━	PROJEKTOWANY KRAWĘŻNIK PERONOWY 43,5/33 CM WYNIESIENIE 16–12 CM, PRZEJŚCIOWY
╌	PROJEKTOWANY KRAWĘŻNIK BETONOWY 12/25 CM WYNIESIENIE 0 CM
━	PALISADA BETONOWA 15/60/100 WYNIESIENIE 10 CM
━	PROJEKTOWANE OBRZEŻE BETONOWE 8/30 CM
🟥	PROJ. DROGA DLA ROWERÓW BETON ASFALTOWY AC8S
▨	PROJ. DROGA DLA ROWERÓW W SZEROKOŚCI ZJAZDU –BETON ASFALTOWY AC8S
🟪	PROJ. DROGA DLA ROWERÓW I PIESZYCH BETON ASFALTOWY AC8S
▨	PROJ. DROGA DLA ROWERÓW I PIESZYCH W SZEROKOŚCI ZJAZDU –BETON ASFALTOWY AC8S
🟪	PROJ. NAW. ZJAZDU KOSTKA BRUKOWA BETONOWA Z FAZĄ
🟨	PROJ. NAW. CHODNIKA KOSTKA BRUKOWA BETONOWA BEZFAZOWA
▨	PROJ. NAW. CHODNIKA W SZEROKOŚCI ZJAZDU KOSTKA BRUKOWA BETONOWA BEZFAZOWA
🟨	PROJ. NAW. PERONU – PŁYTKI BET. 30x30, BEZFAZOWE
🟧	POW. WYBRUKOWANA KOSTKA GRANITOWA 9/11, ŁUPANA, SZARA
🟫	PROJ. OPASKA KOSTKA GRANITOWA 9/11, ŁUPANA, SZARA
🟦	PROJ. NAW. JEZDNI – WARSTWA ŚCIERALNA BETON ASFALTOWY AC11S
🟩	PROJ. TEREN ZIELONY
358/1	NUMERY DZIAŁEK
~~358/1~~	NUMERY DZIAŁEK PODLEGAJĄCYCH PODZIAŁOWI
358/1	NUMERY DZIAŁEK PO PODZIALE
358/1	NUMERY DZIAŁEK POŁOŻONYCH W OBSZARZE INWESTYCJI
358/1	NUMERY DZIAŁEK PO PODZIALE POŁOŻONYCH W OBSZARZE INWESTYCJI
358/1	NUMERY DZIAŁEK POŁOŻONYCH W LINIACH OGRANICZONEGO UŻYTKOWANIA NIERUCHOMOŚCI
╌	LINIA WYZNACZAJĄCA OBSZAR OBJĘTY OCHRONĄ KONSERWATORSKĄ
☐	MIEJSCA WYKONANYCH ODWIERTÓW GEOTECHNICZNYCH W PODŁOŻU GRUNTOWYM
▨	PAS OSTRZEGAWCZY KOSTKA OSTRZEGAWCZA ŻÓŁTA
▨	POLE UWAGI KOSTKA OSTRZEGWACZA ŻÓŁTA
▨	POLE OCZEKIWANIA KOSTKA OSTRZEGWACZA ŻÓŁTA
▨	PAS PROWADZĄCY PŁYTKI KIERUNKOWE

LEGENDA – BRANŻA ELEKTROENERGETYCZNA

× × × ×	DEMONTAŻ KABLA OŚW.
×	LIKWIDACJA SŁUPA OŚW
●	ISTN. SŁUP OŚW.
●	ISTN. SŁUP OŚW DO DEMONTAŻU
●	PROJ. SŁUP OŚW.
OSW	PROJ. KABEL OŚW.
☐	PROJ. RURA OCHRONNA DWUDZIELNA Φ110 DLA KABLI nN
☐	PROJ. RURA OCHRONNA DWUDZIELNA Φ160 DLA KABLI sN

ZIELEŃ DROGOWA

• 20	ISTN. DRZEWO
✕ 20	ISTN. DRZEWO DO WYCINKI
✕ 20	ISTN. DRZEWO DO WYCINKI, NIE WYMAGAJĄCE UZYSKANIA DECYZJI O POZWOLENIE NA WYCINKĘ
○	BRAK DRZEWA W TERENIE
▨	ISTN. POWIERZCHNIA ZAKRZEWIENIA
▨	ISTN. POWIERZCHNIA ZAKRZEWIENIA DO WYCINKI
⊛	PROJEKTOWANE DRZEWO – LIPA HOLENDERSKA X 'WRATISLAVENSIS'
⊛	PROJEKTOWANE DRZEWO – GRAB POSPOLITY 'FASTIGATA' NA PNIU 250cm
▨	PROJ. KRZEW BERBERYS THUNBERGA 'ATROPURPUREA'
▨	PROJ. KRZEW RÓŻA OKRYWOWA 'MARATHON'
━	PROJ. OBRZEŻE TYPU EKO–BORD

INWESTOR:	PREZYDENT MIASTA RADOMIA W RAMACH DZIAŁALNOŚCI MIEJSKIEGO ZARZĄDU DRÓG I KOMUNIKACJI UL. KILIŃSKIEGO 30, 26-600 RADOM			
ZAMAWIAJĄCY:	radom siła w precyzji GMINA MIASTA RADOMIA W RAMACH DZIAŁANOŚCI MIEJSKIEGO ZARZĄDU DRÓG I KOMUNIKACJI UL. TRAUGUTTA 30/30A, 26-600 RADOM			
PROJEKTANT:	SOCHOR „SOCHOR" INŻYNIERIA DROGOWA MARCIN MAJ Sp. Z o. o. ul. Maratońska 82 94-007 Łódź tel. 691-948-659 e-mail: marcin.maj@sochor.pl strona: www.idmmsochor.pl			
NAZWA ZAMIERZENIA BUDOWLANEGO:	ROZBUDOWA DP 5347W - UL. ŻEROMSKIEGO NA ODCINKU OD UL. 25 CZERWCA DO UL. ZBROWSKIEGO ORAZ DP 5321W - UL. CZACHOWSKIEGO NA ODCINKU UL. ŻEROMSKIEGO DO DZ. 63/2 OBR. 0091 W RADOMIU W ZAKRESIE PRZEBUDOWY CHODNIKA ORAZ BUDOWY DROGI DLA ROWERÓW			
W RAMACH ZADANIA:	PRZEBUDOWA DP 5347W - UL. ŻEROMSKIEGO NA ODCINKU OD UL. 25 CZERWCA DO UL. ZBROWSKIEGO W RADOMIU W ZAKRESIE PRZEBUDOWY CHODNIKA ORAZ BUDOWY DROGI DLA ROWERÓW WRAZ Z ROZBUDOWĄ UL. CZACHOWSKIEGO w ramach zamówienia „Opracowanie dokumentacji dla potrzeb rozwoju zrównoważonej mobilności w ramach Programu Polska Wschodnia - etap II: poprawa ruchu"			
ADRES INWESTYCJI:	ul. Żeromskiego w Radomiu na odcinku od ul. 25 Czerwca do ul. Zbrowskiego woj. mazowieckie, powiat Radom, gmina Radom			
TREŚĆ RYSUNKU:	Plan sytuacyjny			
UMOWA NR:	065/IN/2024		FAZA OPRACOWANIA:	SOR
DATA OPRACOWANIA:	PAŹDZIERNIK 2025	SKALA: 1:500	NR RYSUNKU:	2
IMIĘ I NAZWISKO	BRANŻA	NR UPRAWNIEŃ	PODPIS	
mgr inż. Marcin Maj	drogowa	spec. inżynieryjno-drogowa LOD/4470/PWBD/21		
Damian Wilmański	drogowa	asystent projektanta		
Bartłomiej Grabarczyk	drogowa	asystent projektanta		

PRAWA AUTORSKIE ZASTRZEŻONE

Dokonywanie zmian, poprawek, skreśleń itp. oraz kopiowanie i rozpowszechnianie bez zgody jednostki autorskiej jest niedozwolone